

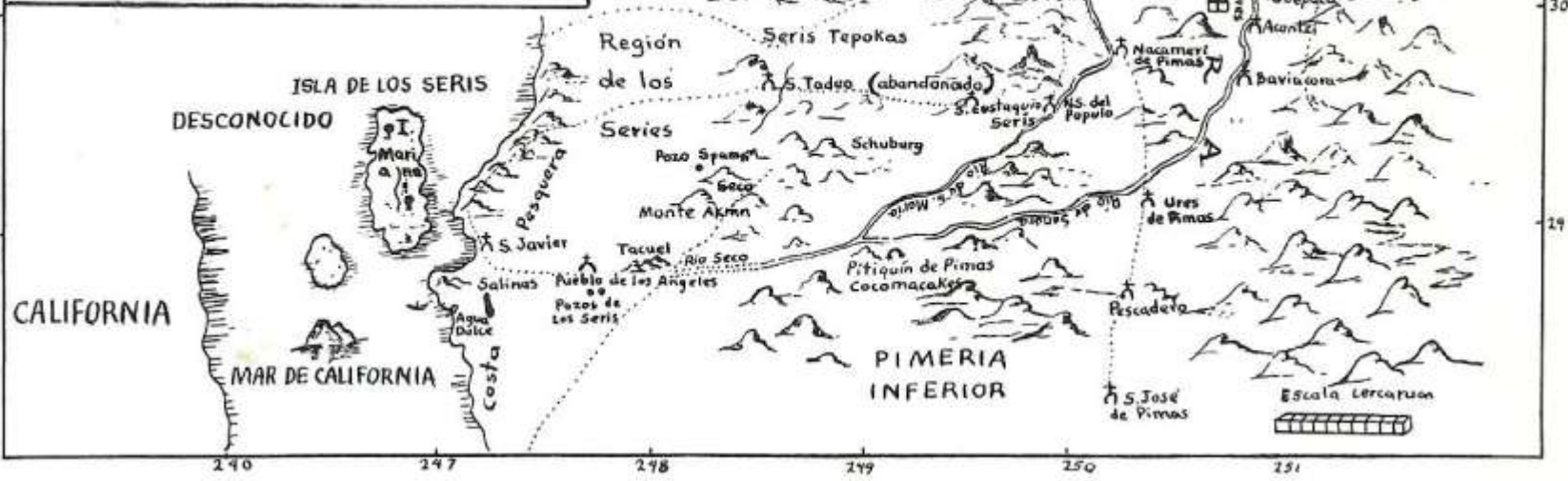


HERMOSILLO

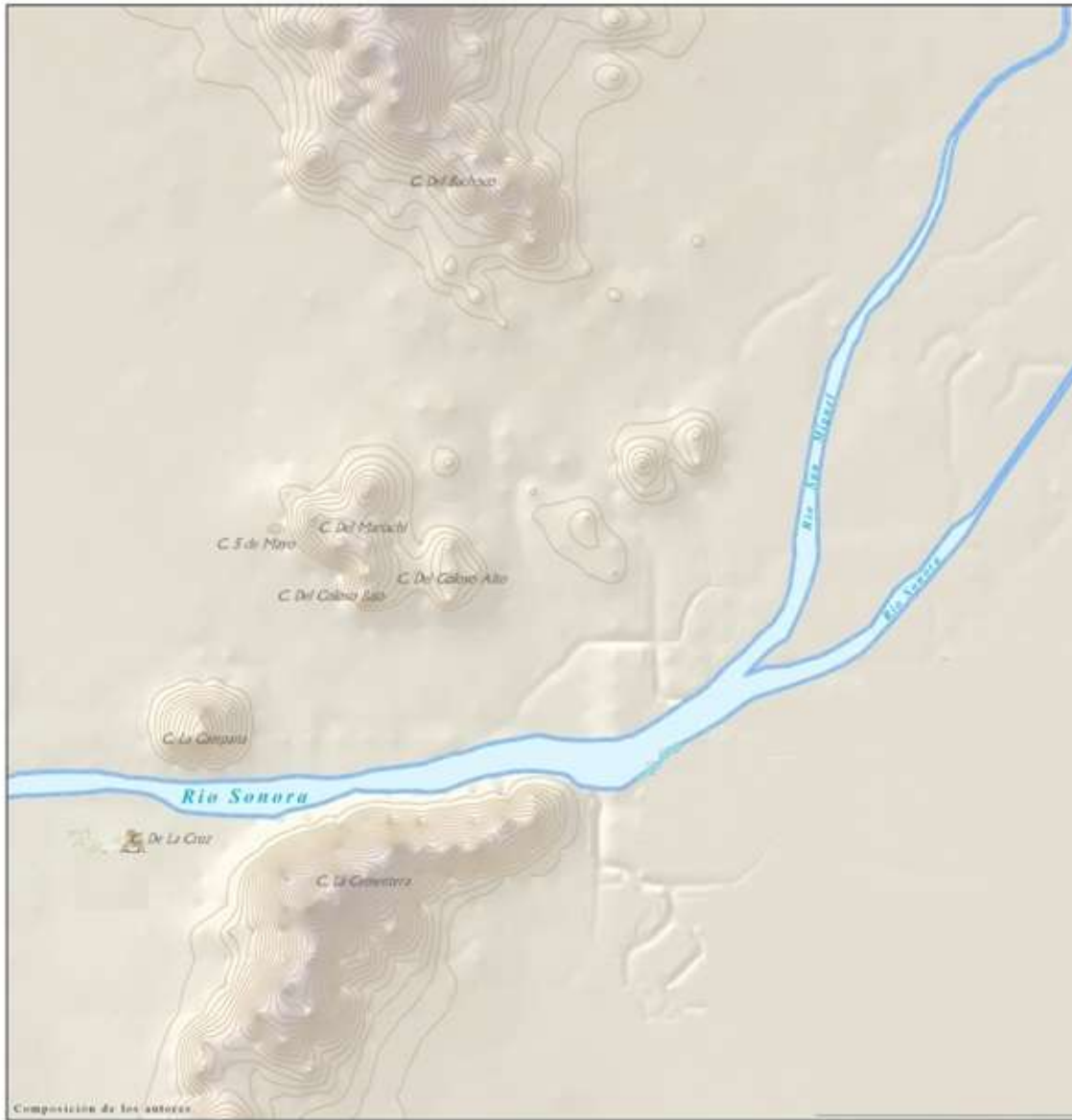
Historia de la ciudad

El P. Adan Cily, Misionero de la Sociedad de Jesus, Entre Los Seris, delineo' Este Mapa, y Lo Envio' a La Provincia de Bohemia, en febrero de 1692

SERIS GENTILES.



La provincia de Sonora a finales del 1600



Territorio de la región a finales del 1600

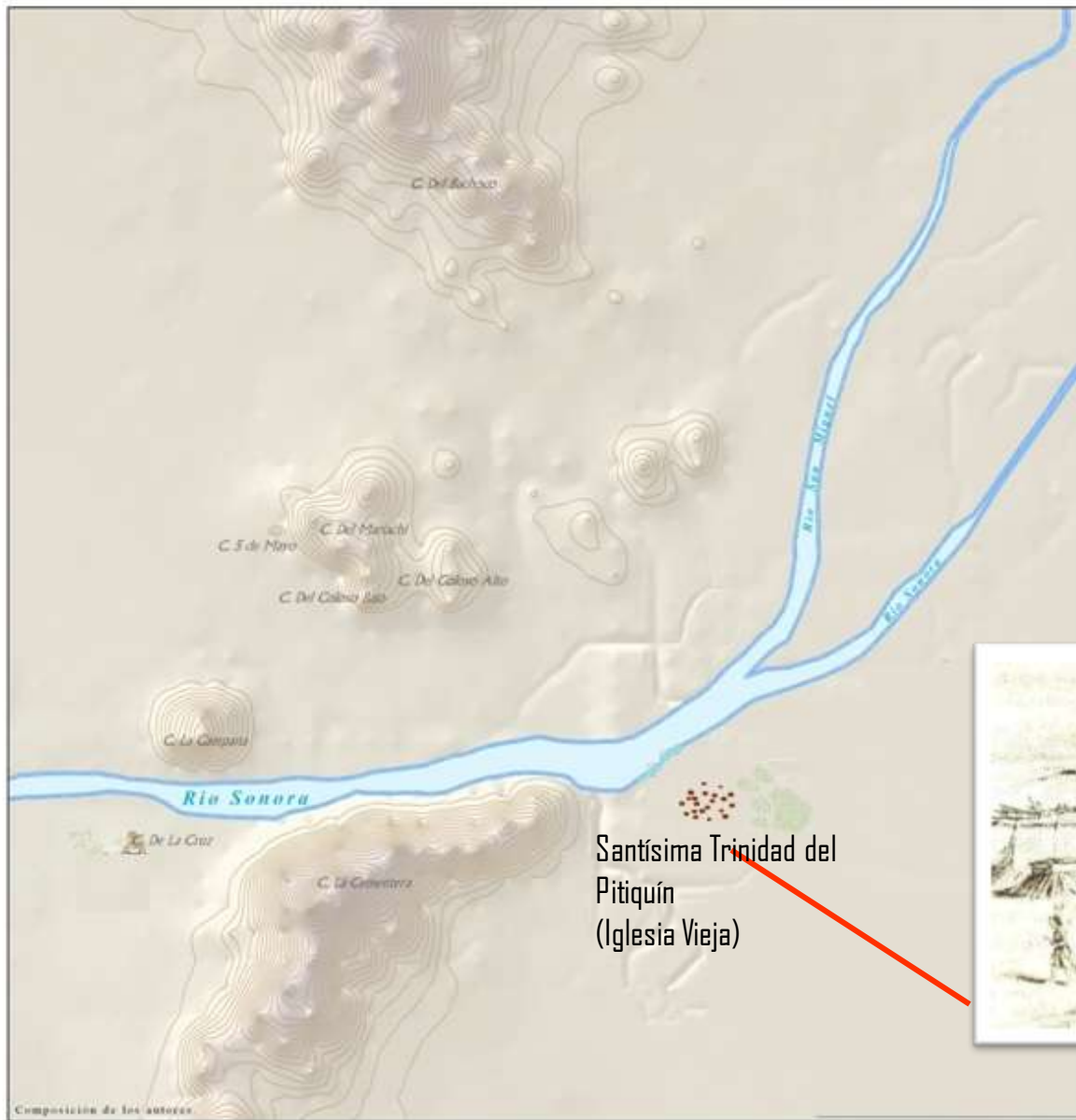


Santísima Trinidad del Pitte (18 de Mayo de 1700)

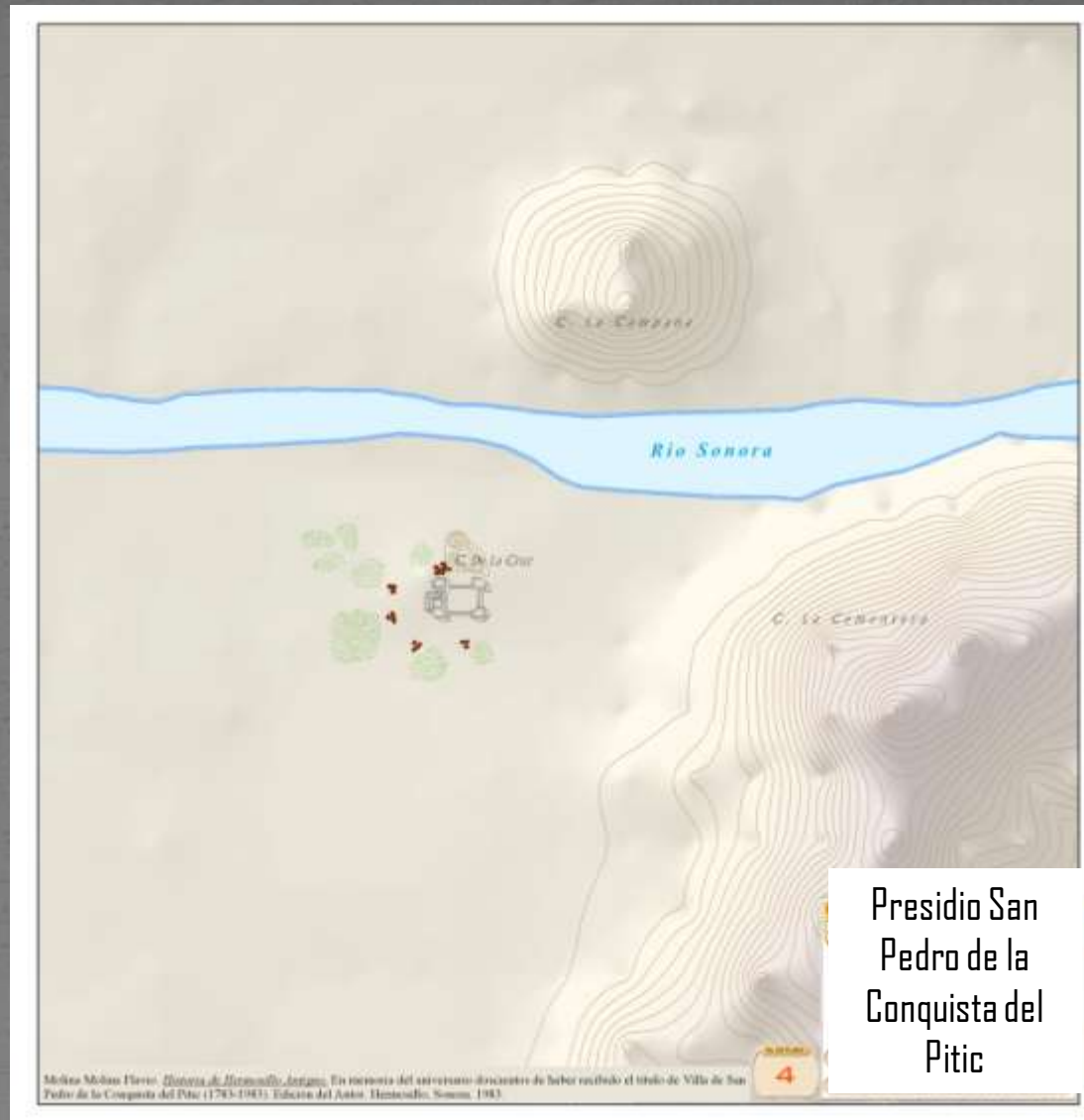
18 de mayo de 1700



Recorrido de Juan Bautista de Escalante para fundar La Santísima Trinidad del Pitiquín



La Santísima Trinidad del Pitiquin



PRESIDIO DE SAN PEDRO DE LA CONQUISTA DEL PITIC, fue aprobado el 22 de junio de 1741 y seguramente edificado durante el año de 1742



La Santísima Trinidad del Pitiqín y El Presidio de San Pedro de La Conquista del Pitic



HACIENDA DEL PITIC, la medición de la tierra se realizó el 18 de julio de 1744



LA SANTÍSIMA TRINIDAD DEL PITIQUÍN, EL PRESIDIO DE SAN PEDRO DE LA CONQUISTA DEL PITIC Y LA HACIENDA DEL PITIC



Villa de San
Pedro de la
Conquista del
Pitic

VILLA DE SAN PEDRO DE LA CONQUISTA DEL PITIC, 29 de agosto de 1783



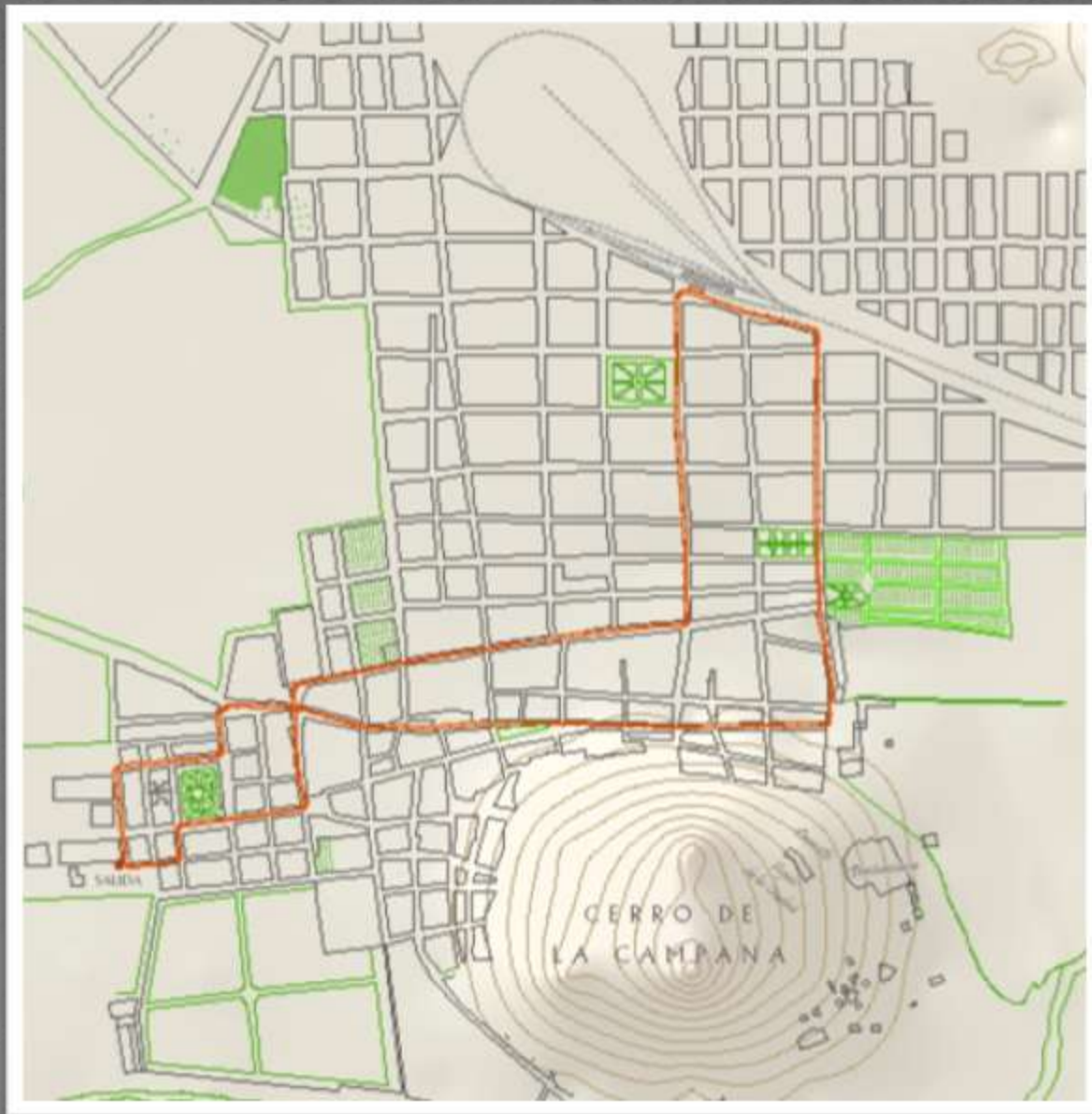
VILLA DE SAN PEDRO DE LA CONQUISTA DEL PITIC, 29 de agosto de 1783



En 1895 aparece el primer plano oficial de la ciudad de Hermosillo hasta ahora conocido, elaborado por Jesús M. Ainsa, titulado PLANO TOPOGRÁFICO DEL FUNDO LEGAL DE HERMOSILLO, LEVANTADO POR ÓRDENES DEL AYUNTAMIENTO



PLANO DE LA CIUDAD DE HERMOSILLO de 1918, escala 1:8,000



Recorrido de los tranvías de mulitas que había sido inaugurado el 31 de julio de 1900, con la razón social Tranvías de Hermosillo, S. A. y que dejó de operar en 1918.



*Comonfort y Urrea
(Blvd. Hidalgo y Comonfort)*



Don Luis (Serdán)

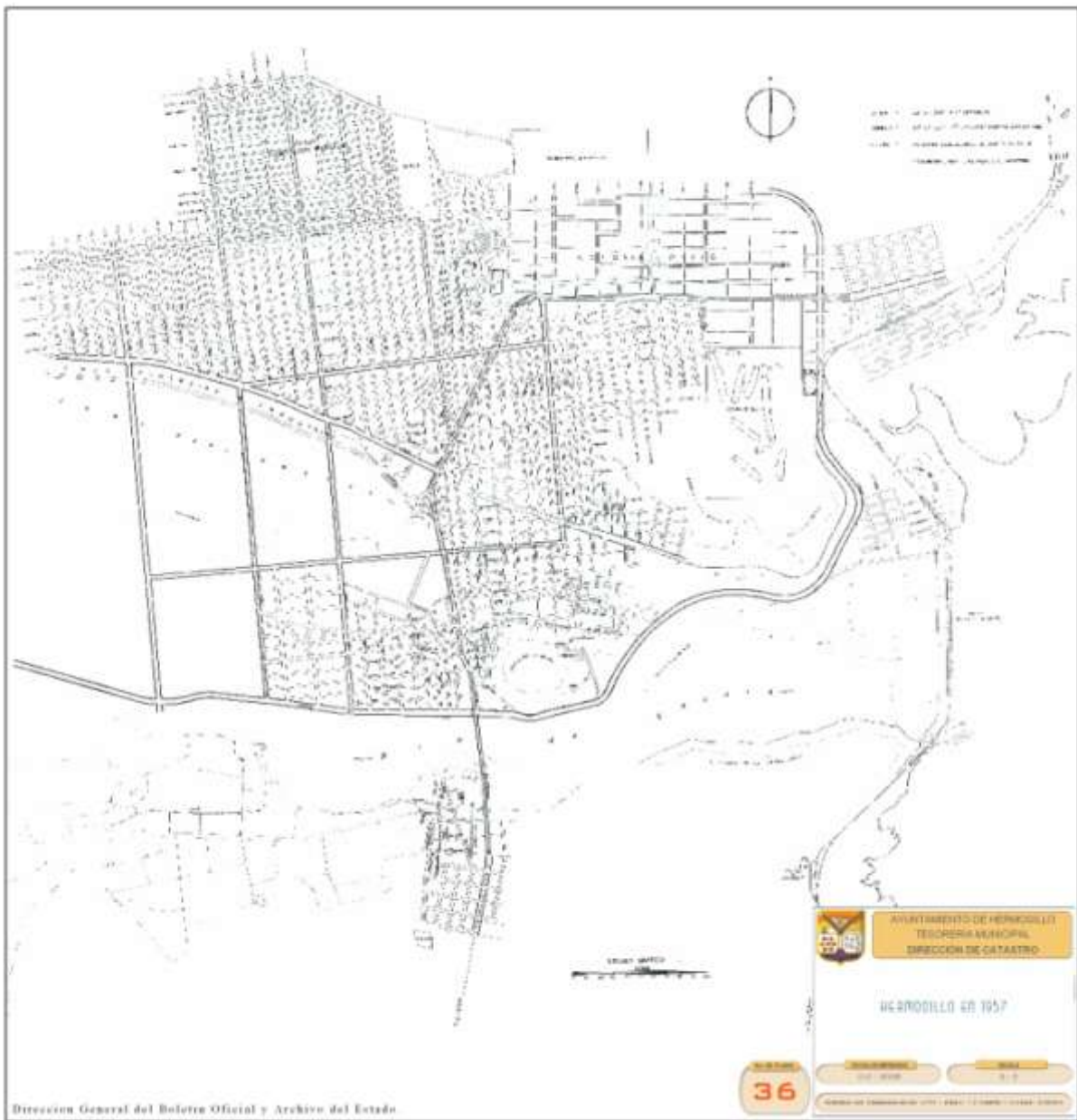


*Don Luis y Morelos
(Serdán y Pedro Moreno)*



Digitizado en base a **PLANO DE LA CIUDAD DE HERMOSILLO**. Formado con datos de la Dirección General de Catastro y del mismo, escala 1:4,000, firmado el 3 de marzo de 1934, Dirección General del Boletín Oficial y Archivo del Estado y el **PLANO DE LA CIUDAD DE HERMOSILLO**, estado de Sonora, escala 1:4,000, dibujado por Ramírez G. el 31 de octubre de 1933.

1934



Dirección General del Boletín Oficial y Archivo del Estado

1957

